


## CERTIFICADO N° /167

La Secretaria Comunal de Planificación de la Ilustre Municipalidad de Concón que suscribe, ante petición de la Sra. María Gabriela Herrera Barros a cursar pago de servicios prestados certifica:

- De acuerdo al DECRETO REGISTRADO N° 543 que ratifica el contrato en calidad de honorarios a contar del 01 de Enero de 2024 al 31 de Diciembre de 2024 a María Gabriela Herrera Barros, RUT [REDACTED] los honorarios mensuales que ascienden a la suma de \$ 2.184.000 impuestos incluido, para prestar el servicio de Apoyo SECPLAC.
- Para efectos del pago, presenta boleta de honorarios N°173 por un monto de \$ 2.184.000 impuesto incluido, de fecha 01 de Diciembre 2024.
- Dado que la prestación de servicios se ha recibido a conformidad según el informe de gestión adjunto, corresponde dar curso a la cancelación de la boleta de honorarios, emitiéndose el presente certificado a fin de respaldar el decreto correspondiente



  
LORETO HERRADA LANDA  
DIRECTOR SECPLAC

  
M. GABRIELA HERRERA BARROS  
PROFESIONAL APOYO TÉCNICO

Concón, 01 de Diciembre de 2024



## INFORME MENSUAL NOVIEMBRE 2024

ILUSTRE MUNICIPALIDAD DE CONCÓN

NOMBRE DEL FUNCIONARIO : M. GABRIELA HERRERA BARROS

DEPARTAMENTO : SECPLAC

DIRECTOR SECPLAC : LORETO HERRADA LANDA

### LABORES REALIZADAS DURANTE EL MES DE NOVIEMBRE DE 2024

#### SEMANA 1 (desde 01 a 08 de Noviembre)

Función: Arquitecto a cargo del Proyecto Construcción Mirador el Prado, Concón 1-B-2023-446.

Se obtuvo el financiamiento por parte de la Subdere el cual se encuentra en etapa de Ejecución. En apoyo a la Inspección Técnica se realiza visita a terreno y se hace el alcance de temas constructivos los cuales se debe coordinar solución con la contraparte técnica.

Se solicita a CITEC vuelo para levantamiento sector Mirador El Prado para elaboración plano comparativo.

Recepción de imágenes Mirador El Prado



gherrera <gherrera@concon.cl>  
08-11-2024 8:40

Para: proldan Cc: Gianfranco Sáez

Estimados, confirmo recepción de levantamiento con vuelo e imágenes del Mirador El Prado solicitado.

Atentamente,

M. Gabriela Herrera Barros  
Arquitecto Apoyo Técnico  
SECPLAC  
+56 987782015  
+56 323816067



Enviado desde Correo para Windows

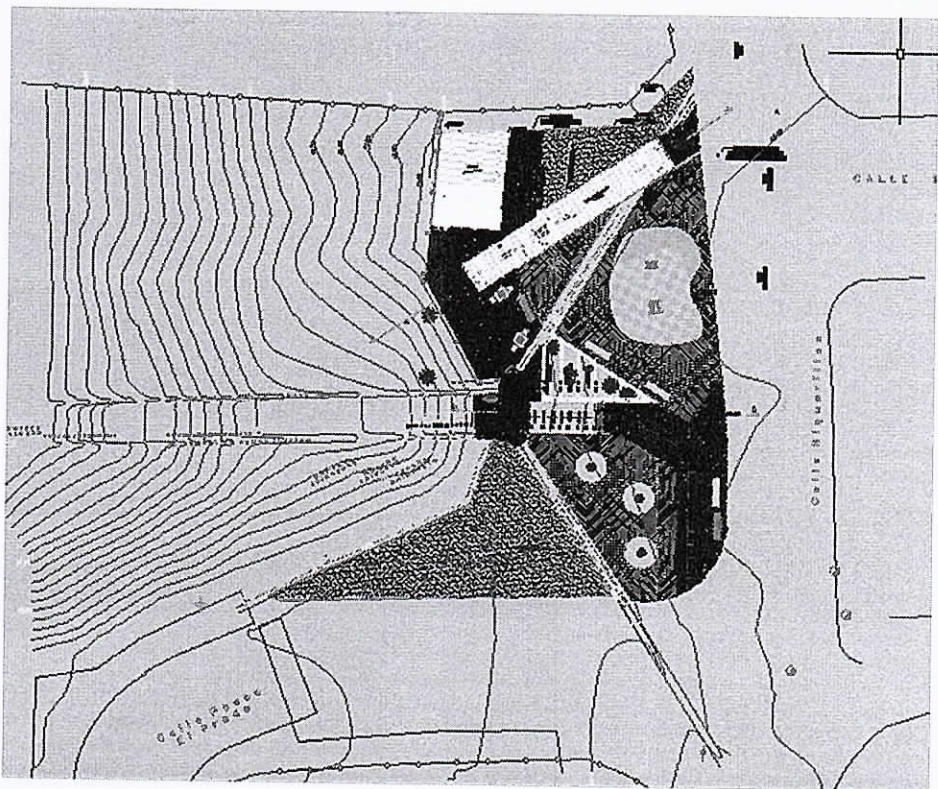
Se realiza super posición planimétrica de Proyecto Mirador El Prado y Proyecto de Pavimentación calle Higuera.





Participación en Reunión Técnica con equipo DOM para aclaraciones de Proyecto Mirador El Prado y Proyecto Pavimentación Calle Higuierillas.

Desarrollo de plano con modificaciones de Mirador El Prado en relación a los pavimentos aprobados inicialmente por la SUBDERE, se envía copia digital a ITO para revisión y posterior ingreso a la Subdere.



Planta de pavimento modificada Lamina 10



Maria Gabriela Herrera Berros -gabrielaherrera@gmail.com

para campos viviana@gmail.com

Viviana, hola

Ve la planta modificada, inserta en la lámina de foliación, por eso va tan pesado el archivo. Falta corroborar 3 niveles que van indicados en el Modelo.

Saludos,

\_concon\_El Prado - MODIFICACIÓN pavimentos  
14.11.2024.dwg

Un archivo adjunto - Analizado por Gmail

\_concon\_El Prado -  
MODIFICACIÓN  
pavimentos

14.11.2024.dwg

Responder

Reenviar



## SEMANA 2 (desde 11 a 15 de Noviembre)

Función: Arquitecto a cargo de la regularización de la Comunidad Nueva Milenio  
Objetivo: Regularización de asentamientos irregulares en sector rural para la obtención de Recepción Provisoria y Desarrollar iniciativas de saneamiento con fuente de financiamiento externo.

Se continúa con la incorporación de modificaciones a Plano de presentación a MINVU de la Comunidad Nueva Milenio en base a información planimétrica de comunidad Eucaliptos recibida el 08.11.2024

## SEMANA 3 (desde 18 a 22 de Noviembre)

Seguimiento y obtención de información de Plano Comunidad Cóndor "Subdivisión Resto Lote AC en Lotes AC 12 - AC13" Año 2007, incorpora antecedente de servidumbre comunidad y acceso por quebrada. Con timbre aprobación SAG.

Recepción de Antecedentes de expedientes sector Rural para ser incluidas en la normalización de Loteos.

Recepción de últimos puntos de georeferenciación Comunidad Nueva Milenio para ser incorporados en archivo dwg. para conformación de expediente MINVU y Municipal.



Comunidad Nuevo Milenio

N

Nicolas Valenzuela

para mi gherera

Mando Actualización

[Mensaje acortado] Ver mensaje completo

Un archivo adjunto - Analizado por Gmail

Actualización\_Pu...

Responder

Responder a todos


Reenviar

Dentro del Plan de Mejoramiento y Modernización de la gestión Municipal 2025-2028 a solicitud de la Directora se envía Listado de Iniciativas.

1			
2			
3	PLAN DE MEJORAMIENTO Y MODERNIZACIÓN DE LA GESTIÓN MUNICIPAL 2025-2028		
4	INICIATIVAS DESARROLLADAS NOV. 2023 -2024		
5			
6	PROFESIONAL	:	MARIA GABRIELA HERRERA BARROS
7	CARGO	:	PROFESIONAL HONORARIO
8	FUNCIONES	:	POSTULAR Y APROBAR A FUENTES DE FINANCIAMIENTO EXTERNO Y MUNICIPAL
9			
10	Nº	NOMBRE INICIATIVA	ESTADO
11	1	PMU IRAL Construcción Mirador El Prado	En Ejecución
12	2	Reevaluación FRIL Mejoramiento Multicancha San Andrés	En Ejecución
13	3	Reevaluación FRIL Reposición Caja Escala Block 1 Villa Comercio	En Ejecución
14	4	FRIL Mejoramiento Multicancha Vista al Mar	En Ejecución
15	5	FRIL Mejoramiento Areas Verdes José Yañez	En Ejecución
16	6	FRIL Mejoramiento Plaza Las Sirenas	En Postulación
17	7	Mejoramiento Plaza Lura Barros	Stand By
18	8	Mejoramiento Plaza Patricio Lynch (Anfiteatro)	Stand By
19	9	Informe Diagnóstico Estado Escalas y Canaletas Block Villa Comercio	Entregado
20	10	Desarrollo, presentación y aprobación Comunidad Nueva Milenio	En desarrollo
21	11	Desarrollo, presentación y aprobación Comunidad Cóndor	En desarrollo
22	12	Desarrollo, presentación y aprobación Comunidad La Higuera, Ojos de Agua 1 y 2.	En desarrollo
23	13	Reevaluación Proyecto Conservación Obras Sanitarias Playa Amarilla	
24	14	Reevaluación Proyecto de Pavimentación de veredas sector norte Av. Maroto entre Ocho y Diez.	En desarrollo
25			

SEMANA 4 (desde 25 a 29 de Noviembre)

Se continua con trabajo en planimetría de comunidad Nueva Milenio y Cóndor, se incorporan puntos de ensanche en vías para dar cumplimiento mínimo de acuerdo a normativa vigente Art. 2.3.4 OGUC sobre Título 2 de Diseño Infraestructura de Movilidad y Espacio Público de la OGUC. Se clasifican las vías de Servicio, Local y Pasajes, se modifica en puntos requeridos el diseño vial propuesto (encuentros viales)



FIRMA FUNCIONARIO

LORETO HERRADA LANDA  
SECPLAC

Concón, 01 de Diciembre de 2024

**MARIA GABRIELA HERRERA BARROS**

**BOLETA DE HONORARIOS  
ELECTRONICA**

**N ° 173**

**RUT:** [REDACTED]

**GIRO(S): SERVICIOS DE ARQUITECTURA (DISEÑO DE EDIFICIOS, DIBUJO  
DE PLANOS DE CO,  
ARQUITECTO**  
[REDACTED]

**Fecha:** 01 de Diciembre de 2024

**Señor(es):** I MUNICIPALIDAD DE CONCON  
**Domicilio:** SANTA LAURA 567, CON CON

**Rut:** 73.568.600- 3

**Por atención profesional:**

SERVICIOS PROFESIONALES APOYO TECNICO SECPLAC MES DE NOVIEMBRE2024	2.184.000
<b>Total Honorarios \$:</b>	2.184.000
<b>13.75 % Impto. Retenido:</b>	300.300
<b>Total:</b>	1.883.700

**Fecha / Hora Emisión:** 27/11/2024 15:45



101353670017362BF71A

Res. Ex. N° 83 de 30/08/2004

Verifique este documento en [www.sii.cl](http://www.sii.cl)

El contribuyente receptor de esta boleta debe retener el porcentaje definido.

271545

**Fecha / Hora Impresión:** 27/11/2024 15:45