

CRISTIAN PABLO MELCHOR TAPIA DIAZ

BOLETA DE HONORARIOS
ELECTRONICA

N ° 19

RUT: [REDACTED]

GIRO(S): OTRAS ACTIVIDADES DE SERVICIOS PERSONALES N.C.P.,
APOYO A GENTE DE SEGURIDAD

[REDACTED]

Fecha: 01 de Mayo de 2025

Señor(es): I MUNICIPALIDAD DE CONCON
Domicilio: SANTA LAURA 567, CON CON

Rut: 73.568.600- 3

Por atención profesional:

APOYO AGENTES DE SEGURIDAD MES ABRIL 2025	891.252
Total Honorarios \$:	891.252
14.50 % Impto. Retenido:	129.232
Total:	762.020

Fecha / Hora Emisión: 24/04/2025 12:19



12044550000191766A53


Res. Ex. N° 83 de 30/08/2004

Verifique este documento en www.sii.cl

El contribuyente receptor de esta boleta debe retener el porcentaje definido.

241219

Fecha / Hora Impresión: 24/04/2025 12:19



[Handwritten signature]

Cristian Tapia Díaz

PROGRAMA COMUNITARIO DE PATRULLAJE

PREVENTIVO Y MONITORES DE SEGURIDAD 2025

Sr.: Marco Solorza Moreno.

Director de Seguridad Pública I.M. Concón

Estimado Director junto con saludar, presento reporte de gestión del período comprendido desde el 01 al 30 de Abril 2025.

Día	Actividad
1 de Abril	Día Libre
2 de Abril	Día Libre
3 de Abril	Día Libre
4 de Abril	<ul style="list-style-type: none">• Turno de 08:00 hrs. a 20:00 hrs.• En vehículo municipal P-6, conducido por Alex Aballay. Se realiza Patrullaje preventivo participativo por el sector del cuadrante 1, comprendiendo los sectores costeros, playa la boca, los tres esfuerzos, esperanza, el Carmen, población R.P.C., villa primavera, san Andrés, los troncos, las gaviotas, concón sur, los romeros, avenida Borgoño, etc. Manteniendo contacto permanente con Central Cámara, con el objeto de llegar oportunamente a una emergencia o procedimiento.• Se informa a central cámara sobre vehículos mal estacionados en calle 14 con calle cortes, sobre la acera, solicitando inspector en el sector.• Se efectúa control vehicular en calle 7 con Av. Maroto, por instalación de luminarias.• Labor educativa con la ciudadanía, en referencia al Sistema de alerta Comunitaria, numero de emergencia *4122.
5 de Abril	<ul style="list-style-type: none">• Turno de 08:00 hrs. a 20:00 hrs.• En vehículo municipal P-7. Conducido por Sebastián Roldan (Inspector), Se realiza patrullaje por Cuadrante 3, comprendiendo los sectores rurales e industrial, la higuera, cumbres de concón, altos de concón, los pinos, la cantera, fuerte aguayo, monolito, cementerio parroquial y patio municipal. Corral de vehículos, etc. Manteniendo contacto permanente con Central Cámara, con el objeto de llegar oportunamente a una emergencia o procedimientos.• Se realiza punto estático en el sector de la isla, a solicitud del Sr. Director de SP. En cede de junta de vecinos.• Realizar labor educativa con la civilidad, en los diferentes aspectos de la Ordenanza Municipal, y Numero de Emergencia *4122.
6 de Abril	<ul style="list-style-type: none">• Turno del día 06, 20:00 hrs. al día 07, 08:00 hrs.• En vehículo municipal P-8. Conducido por Johnson Morales. Se realiza patrullaje nocturno, recorriendo la totalidad de la comuna en los diferentes cuadrantes, manteniendo vigilancia sobre instalaciones de uso público como, bancos, escuelas, sector rural, área industrial, comercios, zonas habitacionales, costeros, etc. Manteniendo contacto permanente con Central Cámara, con el objeto de llegar oportunamente a una emergencia o procedimiento.• Labor educativa con la ciudadanía, en referencia al Sistema de alerta Comunitaria, numero de emergencia *4122.

Cristian Tapia Díaz

PROGRAMA COMUNITARIO DE PATRULLAJE

PREVENTIVO Y MONITOREO DE SEGURIDAD 2025

7 de Abril	<ul style="list-style-type: none"> • Turno del día 07, 20:00 hrs. al día 08, 08:00 hrs. • En vehículo municipal P-6. Conducido por Alex Aballay. Se realiza patrullaje nocturno, recorriendo la totalidad de la comuna en los diferentes cuadrantes, manteniendo vigilancia sobre instalaciones de uso público como, bancos, escuelas, sector rural, área industrial, comercios, zonas habitacionales, costeros, etc. Manteniendo contacto permanente con Central Cámara, con el objeto de llegar oportunamente a una emergencia o procedimiento. • Se da apoyo a carabineros, por accidente ocurrido en Av. Manantiales 68 con Av. Vergara, cortando y desviando el tránsito de Av. Manantiales 881. • Se conifica en Av. Borgoño 24965, en el sector del mall chino para corte de ramas de los árboles, por peligro en el tendido eléctrico.
8 de Abril	Día Libre
9 de Abril	Día Libre
10 de Abril	Día Libre
11 de Abril	Día Libre
12 de Abril	Día Administrativo
13 de Abril	<ul style="list-style-type: none"> • Turno de 08:00 hrs. a 20:00 hrs. • En vehículo municipal P-6, conducido por Sebastián Roldan (Inspector). Se realiza patrullaje por cuadrante 2, comprendiendo los sectores de Av. Blanca Estela, Av. Bosque de Montemar, Av. Concón Reñaca, Av. Costa de Montemar, Av. Las Cornisas, Escrivá de Balaguer, Bosque de Montemar Oriente, Roca Oceánica, Las Elenas, Los Pescadores, San Pedro Siempre Viva, Los Arenales, etc. Manteniendo contacto permanente con Central Cámara, con el objeto de llegar oportunamente a una emergencia o procedimiento. • Se concurre a estadio atlético por afluencia de público. • Se efectúa punto estático en el Santuario de naturaleza de La Roca oceánica, por afluencia de turistas en el lugar, y dar sensación de seguridad. • Labor educativa con la ciudadanía, en referencia al Sistema de alerta Comunitaria, numero de emergencia *4122.
14 de Abril	<ul style="list-style-type: none"> • Turno de 11:00 hrs. a 23:00 hrs. • En vehículo municipal P-7, conducido por Sebastián Roldan (Inspector). Se realiza patrullaje por cuadrante 2, comprendiendo los sectores de Av. Blanca Estela, Av. Bosque de Montemar, Av. Concón Reñaca, Av. Costa de Montemar, Av. Las Cornisas, Escrivá de Balaguer, Bosque de Montemar Oriente, Roca Oceánica, Las Elenas, Los Pescadores, San Pedro Siempre Viva, Los Arenales, etc. Manteniendo contacto permanente con Central Cámara, con el objeto de llegar oportunamente a una emergencia o procedimiento. • Se efectúa labor educativa a Personas que se encontraban dentro del Santuario de la Naturaleza, de la Roca oceánica, estando este cerrado por mantenimiento. • Se cursa infracción por incumplimiento a la ordenanza municipal. Ejercer comercio ambulante, sin mantener permiso municipal y realizar perifoneo por la comuna. • Labor educativa con la ciudadanía, en referencia al Sistema de alerta Comunitaria, numero de emergencia *4122.

Cristian Tapia Díaz

PROGRAMA COMUNITARIO DE PATRULLAJE

PREVENTIVO Y MONITOREO DE SEGURIDAD 2019

15 de Abril	<ul style="list-style-type: none"> • Turno de 11:00 hrs. a 23:00 hrs. • En vehículo municipal P-7. Conducido por Rodrigo Pacheco, Se realiza patrullaje por Cuadrante 3, comprendiendo los sectores rurales e industrial, la higuera, cumbres de concón, altos de concón, los pinos, la cantera, fuerte aguayo, monolito, cementerio parroquial y patio municipal. Corral de vehículos, etc. Manteniendo contacto permanente con Central Cámara, con el objeto de llegar oportunamente a una emergencia o procedimientos. • Se realiza apoyo a cortejo fúnebre desde calle 11 con Av. Vergara, hasta cementerio parque del mar. • Se efectúa apoyo al director rural, en la salida de escolares de la escuela rural de puente colmo. • labor educativa con la civilidad, en los diferentes aspectos de la Ordenanza Municipal, y Numero de Emergencia *4122.
16 de Abril	08:00 hrs. a 14:15 hrs. Día Libre Compensatorio, Inauguración Instalaciones de la Base de Seguridad Publica
17 de Abril	Día Libre
18 de Abril	Día Libre
19 de Abril	Día Libre
20 de Abril	Día Administrativo
21 de Abril	<ul style="list-style-type: none"> • Turno de 08:00 hrs. a 20:00 hrs. • En vehículo municipal P-6, conducido por Alex Aballay. Se realiza Patrullaje preventivo participativo por el sector del cuadrante 1, comprendiendo los sectores costeros, playa la boca, los tres esfuerzos, esperanza, el Carmen, población R.P.C., villa primavera, san Andrés, los troncos, las gaviotas, concón sur, los romeros, avenida Borgoño, etc. Manteniendo contacto permanente con Central Cámara, con el objeto de llegar oportunamente a una emergencia o procedimiento. • Se presta apoyo a vehículo en pana, en calle maroto con calle 7, hasta que llegue grúa y lo retire de la vía. • Se informa a central cámara sobre vehículos mal estacionados en calle 14 con calle cortes, sobre la acera, solicitando inspector en el sector. • Operativo con carabineros en desalojos de rucos de personas en situación calle. En Avenida Borgoño. 22148.
22 de Abril	<ul style="list-style-type: none"> • Turno de 11:00 hrs. a 23:00 hrs. • En vehículo municipal P-1, conducido por Gerardo Cortez (Inspector). Se realiza patrullaje por cuadrante 2, comprendiendo los sectores de Av. Blanca Estela, Av. Bosque de Montemar, Av. Concón Reñaca, Av. Costa de Montemar, Av. Las Cornisas, Escrivá de Balaguer, Bosque de Montemar Oriente, Roca Oceánica, Las Elenas, Los Pescadores, San Pedro Siempre Viva, Los Arenales, etc. Manteniendo contacto permanente con Central Cámara, con el objeto de llegar oportunamente a una emergencia o procedimiento. • Se cursa infracción a camioneta Toyota de color rojo, por estar mal estacionada, sobre la acera. En calle segunda transversal con Av. Concón Reñaca.

Cristian Tapia Díaz

PROGRAMA COMUNITARIO DE PATRULLAJE

PREVENTIVO Y MONITOREO DE SEGURIDAD 2025

	<ul style="list-style-type: none"> • Labor educativa con la ciudadanía, en referencia al Sistema de alerta Comunitaria, numero de emergencia *4122.
23 de Abril	<ul style="list-style-type: none"> • Turno de 11:00 hrs. a 23:00 hrs. • En vehículo municipal P-6, conducido por Sebastián Roldan (Inspector). Se realiza patrullaje por cuadrante 2, comprendiendo los sectores de Av. Blanca Estela, Av. Bosque de Montemar, Av. Concón Reñaca, Av. Costa de Montemar, Av. Las Cornisas, Escrivá de Balaguer, Bosque de Montemar Oriente, Roca Oceánica, Las Elenas, Los Pescadores, San Pedro Siempre Viva, Los Arenales, etc. Manteniendo contacto permanente con Central Cámara, con el objeto de llegar oportunamente a una emergencia o procedimiento. • Se efectúa patrullaje, de tipo volante por los diferentes cuadrantes. 1, 2 y 3. • Se efectúa labor educativa a personas que querían botar material de estabilizado en accesos del club aéreo civil de Torquemada, desde un camión tolva. • Labor educativa con la ciudadanía, en referencia al Sistema de alerta Comunitaria, numero de emergencia *4122.
24 de Abril	Día Libre
25 de Abril	Día Libre
26 de Abril	Día Libre
27 de Abril	Día Libre
28 de Abril proyección de Labores	<ul style="list-style-type: none"> • Turno de 08:00 hrs. a 20:00 hrs. • Se recorre la totalidad de la comuna en los diferentes cuadrantes, manteniendo vigilancia sobre instalaciones de uso público como, bancos, escuelas, sector rural, área industrial, comercios, zonas habitacionales, costeros, etc. Manteniendo contacto permanente con Central Cámara, con el objeto de llegar oportunamente a una emergencia o procedimiento. • Realizar labor educativa con la civilidad, en los diferentes aspectos de la ordenanza municipal. • Labor educativa con la ciudadanía, en referencia al Sistema de alerta Comunitaria, numero de emergencia *4122.
29 de Abril proyección de Labores	<ul style="list-style-type: none"> • Turno de 08:00 hrs. a 20:00 hrs. • Se recorre la totalidad de la comuna en los diferentes cuadrantes, manteniendo vigilancia sobre instalaciones de uso público como, bancos, escuelas, sector rural, área industrial, comercios, zonas habitacionales, costeros, etc. Manteniendo contacto permanente con Central Cámara, con el objeto de llegar oportunamente a una emergencia o procedimiento. • Realizar labor educativa con la civilidad, en los diferentes aspectos de la ordenanza municipal. • Labor educativa con la ciudadanía, en referencia al Sistema de alerta Comunitaria, numero de emergencia *4122.



Cristian Tapia Díaz

PROGRAMA COMUNITARIO DE PATRULLAJE
PREVENTIVO Y MONITÓREO DE SEGURIDAD 2025


30 de Abril
proyección de
Labores

- Turno de 11:00 hrs. a 23:00 hrs.
- Se recorre la totalidad de la comuna en los diferentes cuadrantes, manteniendo vigilancia sobre instalaciones de uso público como, bancos, escuelas, sector rural, área industrial, comercios, zonas habitacionales, costeros, etc. Manteniendo contacto permanente con Central Cámara, con el objeto de llegar oportunamente a una emergencia o procedimiento.
- Realizar labor educativa con la civilidad, en los diferentes aspectos de la ordenanza municipal.
- Labor educativa con la ciudadanía, en referencia al Sistema de alerta Comunitaria, numero de emergencia *4122.

En hojas adjuntas se agregan fotografías de patrullaje preventivo participativo

Le saluda cordialmente.

Concón, Abril 2025




Cristian Tapia Díaz
Apoyo Agente de Seguridad


Marco Solorza Moreno
Director de Seguridad Pública

Cristian Tapia Diaz

PROGRAMA COMUNITARIO DE PATRULLAJE


PREVENTIVO Y MONITOREO DE SEGURIDAD 2025



Cristian Tapia Diaz

PROGRAMA COMUNITARIO DE PATRULLAJE

PREVENTIVO Y MONITOREO DE SEGURIDAD 2025



5 abr 2025 13:45:54
32°55'12.906"S 71°30'9.18324"W ±10.47m

Vía Sin Nombre
Las Ramaditas
Valparaíso
Valparaíso

seguridad publica concouu4Qn
cristian tapia diaz



8 abr 2025 01:18:44
32°55'40.45644"S 71°30'53.47644"W ±5.79m
881 Avenida Manantiales
Concón

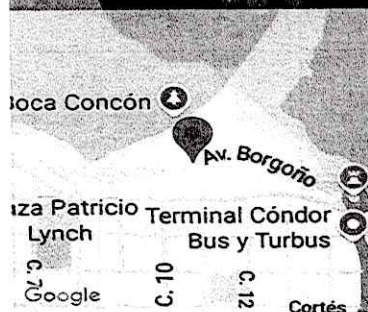

Valparaíso
Valparaíso

seguridad publica concouu4Qn
cristian tapia diaz

Cristian Tapia Díaz

PROGRAMA COMUNITARIO DE PATRULLAJE

PREVENTIVO Y MONITOREO DE SEGURIDAD 2025



8 abr 2025 06:12:41
32°55'13.43436"S 71°30'42.61428"W ±5.99m

24965 Avenida Borgoño
Concepción

Valparaíso

Valparaíso

seguridad publica concouu4Qn

cristian tapia diaz



Estadio Atlético Municipal de Concepción

Estadio Atlético Municipal de Concepción

13 abr 2025 12:26:43
32°56'8.98284"S 71°31'0.75492"W ±7.39m

1441 Magallanes
Concepción

Valparaíso

Valparaíso



seguridad publica concouu4Qn

cristian tapia diaz

Cristian Tapia Díaz


PROGRAMA COMUNITARIO DE PATRULLAJE

PREVENTIVO Y MONITOREO DE SEGURIDAD 2025



Cristian Tapia Diaz

PROGRAMA COMUNITARIO DE PATRULLAJE
PREVENTIVO Y MONITORIO DE SEGURIDAD 2024



14 abr 2025 17:26:25
32°55'59.35368"S 71°30'51.6906"W ±5.46m


660 Pasaje Cinco
Concón

Valparaíso

Valparaíso

seguridad publica concouu4Qn

cristian tapia diaz



15 abr 2025 15:36:03
32°57'32.42136"S 71°30'35.2956"W ±7.56m

5725 Camino Internacional
Concón

Valparaíso

Valparaíso

seguridad publica concouu4Qn

cristian tapia diaz