



## CERTIFICADO N.º 113/2025

La secretaria Comunal de Planificación de la Ilustre Municipalidad de Concón que subscribe, ante petición de Edgar Sebastián Jiménez Berríos a cursar pago de servicios prestados certifica:

- De acuerdo con el DECRETO REGISTRADO N°2132 que ratifica el contrato en calidad de Honorarios a contar del 14 de Julio hasta el 31 de Diciembre a Edgar Jiménez Berríos, RUT [REDACTED] los honorarios mensuales que ascienden a la suma de \$1.696.231.- impuestos incluido, para prestar el servicio de Geógrafo.
- Para efectos del pago, presenta boleta de honorarios N°116 por un monto de \$1.696.231.- impuesto incluido, 01-09-2025 de fecha.
- Dado que la prestación de servicios se ha recibido a conformidad según el informe de gestión adjunto, corresponde dar curso a la cancelación de la boleta de honorarios, emitiéndose el presente certificado a fin de respaldar el decreto correspondiente.



  
LORETO HERRADA LANDA  
DIRECTORA SECPLAC

  
EDGAR JIMÉNEZ BERRÍOS  
(GEOGRÁFO Encargado del SIT)

**EDGAR SEBASTIAN JIMENEZ BERRIOS**

**BOLETA DE HONORARIOS  
ELECTRONICA**

**N ° 116**

**RUT** [REDACTED]

**GIRO(S):** OTRAS ACTIVIDADES DE SERVICIOS PERSONALES N.C.P.,

**ASESORIAS GEOGRAFICAS**  
[REDACTED]

**Fecha:** 01 de Septiembre de 2025

**Señor(es):** I MUNICIPALIDAD DE CONCON

**Rut:** 73.568.600- 3

**Domicilio:** SANTA LAURA N 567, CONCON, CON CON

Por atención profesional:

SERVICIO HONORARIOS MES DE AGOSTO (APOYO PROFESIONAL GEOGRAFO Y ASESORIA URBANA)	1.696.231
---	-----------

<b>Total Honorarios: \$:</b>	1.696.231
<b>14.5 % Impto. Retenido:</b>	245.953
<b>Total:</b>	1.450.278

Fecha / Hora Emisión: 29/08/2025 13:42



17454741001164F1F4BA

Res. Ex. N° 83 de 30/08/2004

Verifique este documento en [www.sii.cl](http://www.sii.cl)

El contribuyente receptor de esta boleta debe retener el porcentaje definido.

Fecha / Hora Impresión: 29/08/2025 13:42







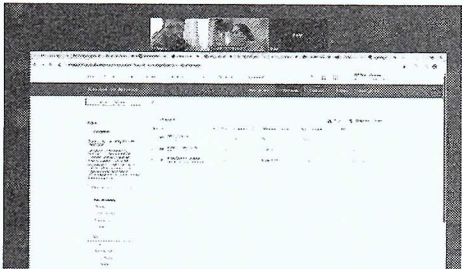
**INFORME MENSUAL**  
**AGOSTO 2025**  
ILUSTRE MUNICIPALIDAD DE CONCÓN

NOMBRE DEL FUNCIONARIO : EDGAR SEBÁSTIAN JIMÉNEZ BERRÍOS  
DEPARTAMENTO : SECPLAC  
JEFE DIRECTO : LORETO HERRADA LANDA

**LABORES REALIZADAS DURANTE EL MES DE AGOSTO 2025**

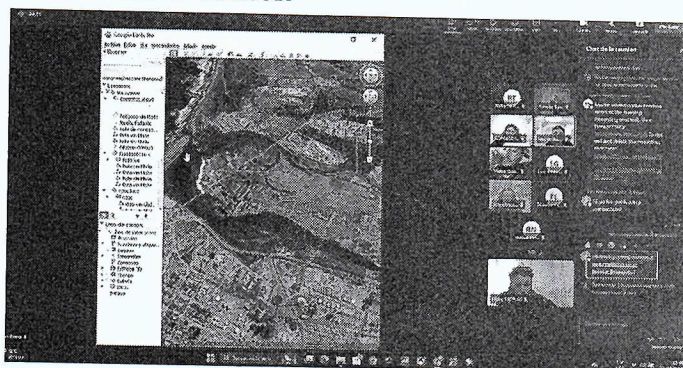
<b>SEMANA 1: (1 y 4 al 8)</b>
<ul style="list-style-type: none"><li>Actualización de Ficha Levantamiento de Datos Y Web Map Yo Cuido Mi Barrio (<a href="https://arcg.is/1Pqenf0">https://arcg.is/1Pqenf0</a> Web Map) (<a href="https://arcg.is/Tvizm0">https://arcg.is/Tvizm0</a> Ficha)</li></ul>
<ul style="list-style-type: none"><li>Actualización de Web Map Unidades Vecinales (<a href="https://arcg.is/i5COM1">https://arcg.is/i5COM1</a>) con capa de JJVV.</li></ul>
<ul style="list-style-type: none"><li>Creación Web Map Infraestructura Vial (<a href="https://arcg.is/1uWyKy0">https://arcg.is/1uWyKy0</a>)</li></ul>

<b>SEMANA 2: (11 al 15)</b>
<ul style="list-style-type: none"><li>Creación Web Map PREMVAL <a href="https://arcg.is/19TLOP1">https://arcg.is/19TLOP1</a> ) con capa de solo el territorio comunal.</li></ul>
<ul style="list-style-type: none"><li>Creación HUB Institucional <a href="https://arcg.is/0T0jSr1">https://arcg.is/0T0jSr1</a></li></ul>

<b>SEMANA 3: (18 al 22)</b>
<ul style="list-style-type: none"><li>Actualización de Web Map PRC (<a href="https://arcg.is/i5COM1">https://arcg.is/i5COM1</a>)</li></ul>
<ul style="list-style-type: none"><li>Creación experiencie Bulder Geoalerta <a href="https://experience.arcgis.com/experience/01b2905aa921451a81a02fc5adcfb79c/">https://experience.arcgis.com/experience/01b2905aa921451a81a02fc5adcfb79c/</a></li></ul>
<ul style="list-style-type: none"><li>Creación Esperiencia Bulder Saneamiento Urbano <a href="https://experience.arcgis.com/experience/41091a1a57484334b9deb4d5645c0f07/">https://experience.arcgis.com/experience/41091a1a57484334b9deb4d5645c0f07/</a></li><li></li></ul>
<ul style="list-style-type: none"><li>Reunión Soporte ESRI</li></ul>





- Reunión Comité de Humedales Concón




**SEMANA 4: (25 al 29)**

- Actualización de Ficha Levantamiento de Datos Y Web Map Saneamiento Urbano (<https://arcg.is/1z11r00> Web Map) (<https://arcg.is/0DmX5j> Ficha)

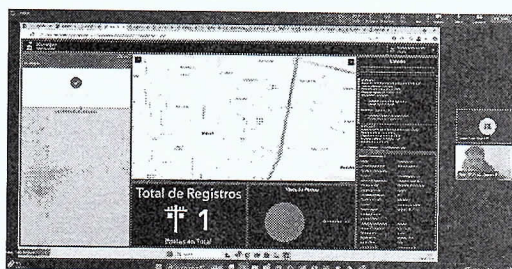
- Primer terreno levantamiento equipamiento urbano deportivo, Direcciones municipales y Terrenos Municipales



- Segundo terreno levantamiento equipamiento urbano deportivo, Direcciones municipales y Terrenos Municipales



- Reunión Soporte Apps Esri



- Reunio SAF- Secplac - Asesoría Urbana





- Informe debe contener actividades y funciones según contrato, con apoyo de fotografías
- Envío de correos es tarea habitual, al igual que la implementación de carpetas.
- Muy importante también tener en consideración que los informes son publicados, por lo que incluir correos, no está permitido.



LORETO HERRADA LANDA  
SECPLAC

Concón, septiembre 2025