


CERTIFICADO N° 83/2025

La secretaria Comunal de Planificación de la Ilustre Municipalidad de Concón que subscribe, ante petición de Nicolás Valenzuela Catalán a cursar pago de servicios prestados certifica:

- De acuerdo con el DECRETO REGISTRADO N°390 que ratifica el contrato en calidad de Honorario a suma alzada a contar del 01 de enero 2025 hasta el 31 de diciembre de 2025 Nicolás Valenzuela Catalán, RUT [REDACTED] los honorarios mensuales que ascienden a la suma de \$1.696.231 impuestos incluido, para prestar el servicio de GEÓGRAFO.
- Para efectos del pago, presenta boleta de honorarios N°19 por un monto de \$1.470.067 impuesto incluido, de fecha 01 de Julio de 2025
- Dado que la prestación de servicios se ha recibido a conformidad según el informe de gestión adjunto, corresponde dar curso a la cancelación de la boleta de honorarios, emitiéndose el presente certificado a fin de respaldar el decreto correspondiente.



LORETO HERRADA LANDA
DIRECTORA SECPLAC



NOMBRE FUNCIONARIO
NICOLÁS VALENZUELA, GEÓGRAFO.

NICOLAS JAVIER VALENZUELA CATALAN

BOLETA DE HONORARIOS
ELECTRONICA
N° 19

RUT: [REDACTED]

GIRO(S): OTRAS ACTIVIDADES DE SERVICIOS PERSONALES N.C.P.,
GEOGRAFO
[REDACTED]

Fecha: 01 de Julio de 2025

Señor(es): I MUNICIPALIDAD DE CONCON
Domicilio: SANTA LAURA N 567, CONCON, CON CON

Rut: 73.568.600- 3

Por atención profesional:

SERVICIO DE GEOGRAFO, PARA SECPLAC. JUNIO 2025.	1.470.067
Total Honorarios: \$:	1.470.067
14.50 % Impto. Retenido:	213.160
Total:	1.256.907

Fecha / Hora Emisión: 30/06/2025 15:35



1994155100019A267CBB

Res. Ex. N° 83 de 30/08/2004

Verifique este documento en www.sic.gov.cl

El contribuyente receptor de esta boleta debe retener el porcentaje definido.



11202506301535

Fecha / Hora Impresión: 30/06/2025 15:35





INFORME MENSUAL
JUNIO 2025
ILUSTRE MUNICIPALIDAD DE CONCÓN

NOMBRE DEL FUNCIONARIO : Nicolás Valenzuela Catalán.
DEPARTAMENTO : SECPLAC
JEFE DIRECTO : LORETO HERRADA LANDA

LABORES REALIZADAS DURANTE EL MES DE JUNIO 2025

SEMANA 1:

Se comienza con la elaboración de una encuesta maqueta para el catastro mas exhaustivo para registrar el mobiliario publico en las zonas de espacio público. Estas abarcan en primera instancia la captura de bancas, luminarias, recreación, deporte, basureros, etc. Subdividiendo cada categoría en captura de la información tanto pertinente a la categoría en específico (modelo, materialidad) como también el estado general de estos (buen estado, mal estado, etc.)

Survey title not set

Catastro Equipamiento Areas Verdes

Fecha y Tiempo

☐ jueves, 26 de junio de 2025

☐ 09:57

¿Cómo se llama la area?

▼ ¿Cuántos basureros identifica?

Cantidad de basureros que se encuentran en el area

Seleccione los criterios de cada elemento identificado

¿Tipo de basurero?

▼

¿Estado del equipamiento?

▼

Observacion

2025, 11:57 a.m.

Romero Ruta Canas Equipamiento áreas verdes


¿Estado del equipamiento?

Buena

Observación

La integridad estructural se encuentra en buen estado, por otra parte, esta se encuentra oxidada y vandalizada.

Inserta imagen de la zona



Ima_ban_20250603161721.jpg

¿Cuántas luminarias identifica?

Cantidad de luminarias que se encuentran en el área

1

Selecciona los criterios de cada elemento identificado

¿Tipo de luminaria?

Luminaria alumina

¿Estado del equipamiento?

Regular

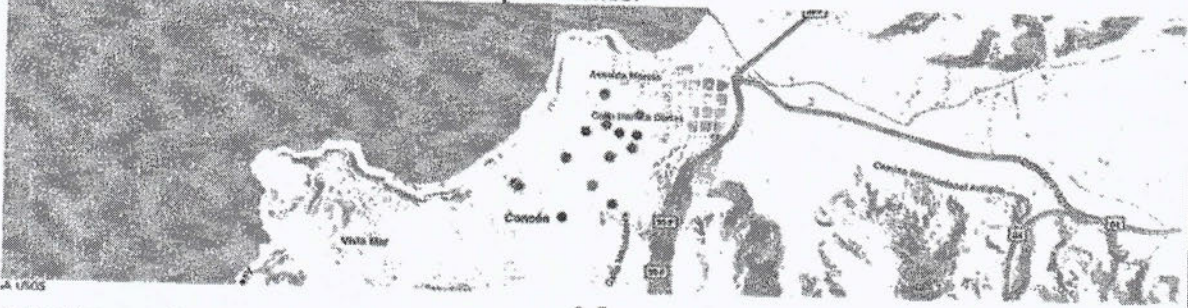
¿Funciona?

Si funciona

SEMANA 3:

Se procedió a hacer envío de archivos shapefile solicitados, estos corresponden a las áreas verdes catastradas de lomas de montemar.

Se realizaron cambios en la encuesta de catastro de mobiliario urbano, posteriormente, esta fue utilizada para catastrar el mobiliario perteneciente a la unidad vecinal de los romeros, luego se clasificaron y extrajeron las fichas correspondientes.

					
benqueros identi... x	¿Cuántas bancas identifica? x	¿Cuántas luminarias identi... x	¿Cuántos equipamientos... x	¿Cuántos equipamientos... x	
Fecha y Tiempo	Fecha	Fecha	Tiempo	¿Cómo se llama la zona?	
11/6/2025, 12:08	13 de junio de 2025		12:08	Romero	
11/6/2025, 10:20	11 de junio de 2025		10:20	Plaza sur los romeros	

Borrador N2 Catastro Equipamiento Areas verdes

Ficha de catastro

¿Cuántos basureros identifica?

¿A que materialidad corresponde?

- ☐ Madera
- ☐ Metal
- ☐ Hormigon
- ☐ Polimero

¿Estado del equipamiento?


Observacion

Inserte imagen del basurero



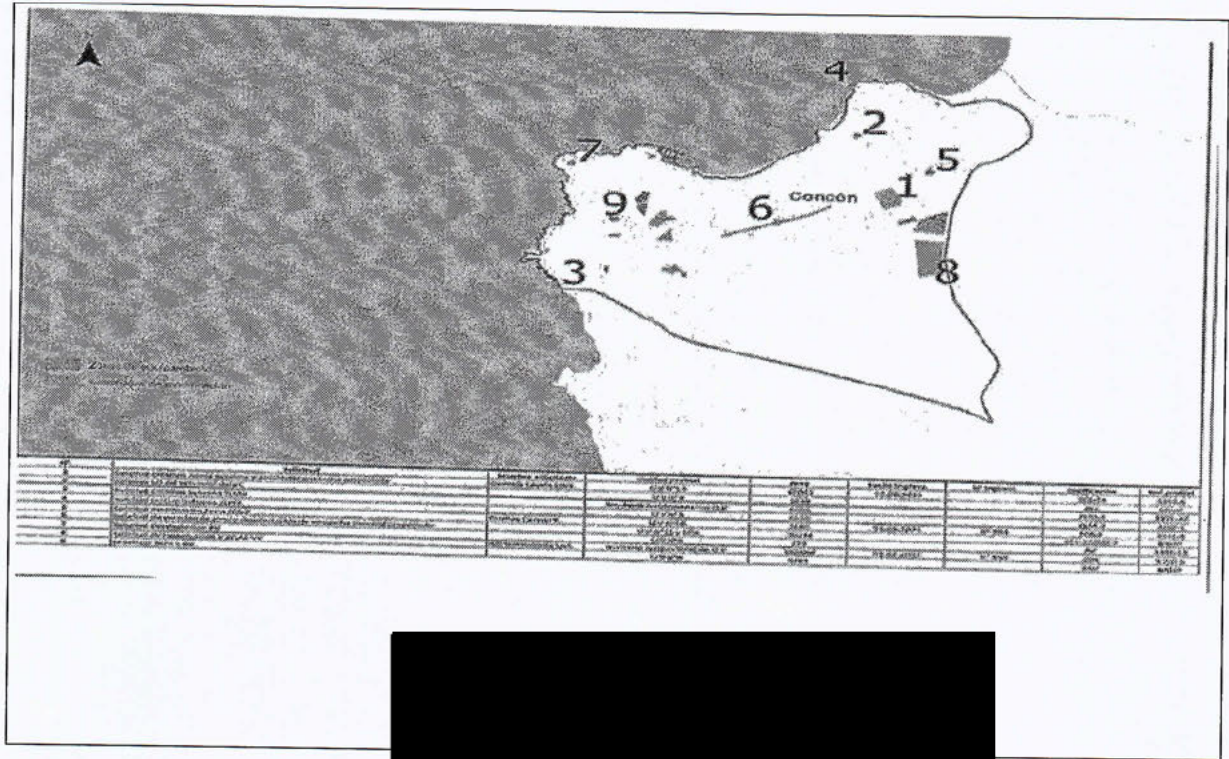
Localice el basurero

⊙ 32°55'S 71°31'W ± 5.515,0 m



SEMANA DEL 23 al 26 de JUNIO (Esta corresponde a lo realizado en los días trabajados en la SEMANA N°4 Del mes de JUNIO):

Se realizo un orden de las solicitudes de modificación al PRC, lo cual se genero al mismo tiempo una cartografía de estos, para poder representarlas espacialmente, en relación a las ZONAS ZEP y con su respectiva tabla de datos.



FIRMA FUNCIONARIO



[Handwritten signature]

LORETO HERRADA LANDA
DIRECTOR SECPLAC

Concón, 01/07/2025