

## CERTIFICADO N.º 150/2025

La secretaria Comunal de Planificación de la Ilustre Municipalidad de Concón que subscribe, ante petición de Edgar Sebastián Jiménez Berríos a cursar pago de servicios prestados certifica:

- De acuerdo con el DECRETO REGISTRADO **Nº2855** que ratifica el contrato en calidad de Honorarios a contar del 14 de Julio hasta el 31 de Diciembre a Edgar Jiménez Berríos, RUT [REDACTED] los honorarios mensuales que ascienden a la suma de \$1.696.231.- impuestos incluido, para prestar el servicio de Geógrafo.
- Para efectos del pago, presenta boleta de honorarios **Nº120** por un monto de \$1.696.231.- impuesto incluido, 01-12-2025 de fecha.
- Dado que la prestación de servicios se ha recibido a conformidad según el informe de gestión adjunto, corresponde dar curso a la cancelación de la boleta de honorarios, emitiéndose el presente certificado a fin de respaldar el decreto correspondiente.



LORETO HERRADA LANDA  
DIRECTORA SECPLAC



EDGAR SEBASTIAN JIMENEZ BERRIOS

BOLETA DE HONORARIOS  
ELECTRONICA  
N ° 120

RUT: [REDACTED]

GIRO(S): OTRAS ACTIVIDADES DE SERVICIOS PERSONALES N.C.P.,  
ASESORIAS GEOGRAFICAS  
[REDACTED]

Fecha: 01 de Diciembre de 2025

Señor(es): I MUNICIPALIDAD DE CONCON  
Domicilio: SANTA LAURA N 567, CONCON, CON CON

Rut: 73.568.600- 3

Por atención profesional:

SERVICIO HONORARIOS MES DE NOVIEMBRE (APOYO PROFESIONAL GEOGRAFO Y ASESORIA URBANA)	1.696.231
Total Honorarios: \$:	1.696.231
14.5 % Impto. Retenido:	245.953
Total:	1.450.278

Fecha / Hora Emisión: 26/11/2025 09:19




174547410012078A0947

Res. Ex. N° 83 de 30/08/2004

Verifique este documento en [www.sii.cl](http://www.sii.cl)

El contribuyente receptor de esta boleta debe retener el porcentaje definido.

Fecha / Hora Impresión: 26/11/2025 09:19







INFORME MENSUAL  
NOVIEMBRE 2025



ILUSTRE MUNICIPALIDAD DE CONCÓN

NOMBRE DEL FUNCIONARIO: EDGAR SEBÁSTIAN JIMÉNEZ BERRÍOS

DEPARTAMENTO: SECPLAC


JEFE DIRECTO: LORETO HERRADA LANDA

LABORES REALIZADAS DURANTE EL MES DE NOVIEMBRE 2025

<p><b>SEMANA 1: (3 al 7)</b></p> <ul style="list-style-type: none"><li>Participación Seminario Esri 2025 (4 y 5 de noviembre)</li></ul> <div></div>
<ul style="list-style-type: none"><li>Solicitud Información LI_ZR_Concón</li></ul> <div></div>
<ul style="list-style-type: none"><li>Actualización WebMap catastro de Infraestructura <a href="https://arcg.is/1iTCrj1">https://arcg.is/1iTCrj1</a></li></ul>
<ul style="list-style-type: none"><li>Actualización Webmap Saneamiento Urbano – Capa de Loteos Irregulares <a href="https://arcg.is/9meKm0">https://arcg.is/9meKm0</a></li></ul>


<p><b>SEMANA 2: (10 al 14)</b></p> <ul style="list-style-type: none"><li>Actualización Webmas UV Concón- capa Unidades Vecinales <a href="https://arcg.is/0jPHPK">https://arcg.is/0jPHPK</a></li></ul>
<ul style="list-style-type: none"><li>Postulación webinar RASTER4 Y ICEYE: INNOVANDO EN LA GESTIÓN DE DESASTRES <a href="https://us06web.zoom.us/j/82554061003?tk=Idxz6kICyPtgRiC1SNUs8rdg-vBa_STXrasD-cXji9A.DQkAAAATOIsAyxZMZ2djSDIHSFRmR0NoWXg0UjdrdG93AAAAAAAAAAAAAAAAAAAAAAAAAAAA&amp;pwd=Ha62SNbxtI7DNm12loz7NOppVnau6w.1&amp;uuid=WN_dle8hhkSTbmBVq6ezXUmYQ">https://us06web.zoom.us/j/82554061003?tk=Idxz6kICyPtgRiC1SNUs8rdg-vBa_STXrasD-cXji9A.DQkAAAATOIsAyxZMZ2djSDIHSFRmR0NoWXg0UjdrdG93AAAAAAAAAAAAAAAAAAAAAAAAAAAA&amp;pwd=Ha62SNbxtI7DNm12loz7NOppVnau6w.1&amp;uuid=WN_dle8hhkSTbmBVq6ezXUmYQ</a></li></ul>
<ul style="list-style-type: none"><li>Inscripción Taller Participativo N°2: Priorización de medidas del Plan de Acción – Concón.</li></ul>
<ul style="list-style-type: none"><li>“Desarrollo de medidas para la elaboración del Plan de Acción Comunal de Cambio Climático (PACCC)”</li></ul>
<ul style="list-style-type: none"><li>Segundo Taller Participativo: “Priorización de medidas para el Plan de Acción Comunal de Cambio Climático (PACCC)”</li></ul>
<ul style="list-style-type: none"><li>Análisis y correcciones Fwd: PACCC Concón - Envío de avance de Plan y BBDD</li></ul>
<ul style="list-style-type: none"><li>Asistencia EXPO VIÑA INNOVA - HOTEL O'HIGGINS, VIÑA DEL MAR</li></ul>



<b>SEMANA 3: (17 al 21)</b>	
• Creación web Map Gestión de Riesgo: <a href="https://arcg.is/1qXiiC2">https://arcg.is/1qXiiC2</a>	
• Solicitud de información de predios pertenecientes a ENAP en la comuna de Concón.	
• Solicitud de información georreferenciada de Redes – Comuna de Concón (ESVAL-GasVALPO)	
• Entrega de plano y antecedentes geospaciales de terrenos Armada y ENAP – Comuna de Concón.	
	
• Solicitud de información geográfica turística para incorporación en SIT.	
• RV: Listado de Alarmas SAC instaladas en la comuna.	
• Solicitud de información geoespacial de lotes ENAP (roles 3276-1 y 5001-300).	
• Solicitud tabla de atributos Proyectos Secplac.	
• Asesoría FOTO AEREA.SECPLAC.	
• Solicitud tabla de Atributos Paraderos y mapas temáticos.	

<b>SEMANA 4: (24 al 28)</b>	
• curso de autoaprendizaje "Bosques para la adaptación al Cambio Climático"	
• Reunión con alcalde, Presentación SIT.	
• <b>Capacitación N°3 del Plan de Acción Comunal de Cambio Climático (PACCC), correspondiente al módulo Inventario de Emisiones de GEI.</b>	
• <b>Capacitación N°4 del Plan de Acción Comunal de Cambio Climático (PACCC), correspondiente al módulo Financiamiento climático.</b>	
• Actualización Paginas WEBMAP SIT	

- Informe debe contener actividades y funciones según contrato, con apoyo de fotografías
- Envío de correos es tarea habitual, al igual que la implementación de carpetas.
- Muy importante también tener en consideración que los informes son publicados, por lo que incluir correos, no está permitido.







**LORETO HERRADA LANDA**  
SECPLAC