


CERTIFICADO N.º 131/2025

La secretaria Comunal de Planificación de la Ilustre Municipalidad de Concón que subscribe, ante petición de Edgar Sebastián Jiménez Berríos a cursar pago de servicios prestados certifica:

- De acuerdo con el DECRETO REGISTRADO **Nº2132** que ratifica el contrato en calidad de Honorarios a contar del 14 de Julio hasta el 31 de Diciembre a Edgar Jiménez Berríos, RUT [REDACTED] los honorarios mensuales que ascienden a la suma de \$1.696.231.- impuestos incluido, para prestar el servicio de Geógrafo.
- Para efectos del pago, presenta boleta de honorarios **Nº118** por un monto de \$1.696.231.- impuesto incluido, 01-11-2025 de fecha.
- Dado que la prestación de servicios se ha recibido a conformidad según el informe de gestión adjunto, corresponde dar curso a la cancelación de la boleta de honorarios, emitiéndose el presente certificado a fin de respaldar el decreto correspondiente.



LORETO HERRADA LANDA
DIRECTORA SECPLAC



EDGAR JIMÉNEZ BERRÍOS
GEOGRAFO Encargado del SIT

EDGAR SEBASTIAN JIMENEZ BERRIOS

BOLETA DE HONORARIOS
ELECTRONICA

N ° 118

RUT: [REDACTED]

GIRO(S): OTRAS ACTIVIDADES DE SERVICIOS PERSONALES N.C.P.,

ASESORIAS GEOGRAFICAS

[REDACTED]

Fecha: 01 de Noviembre de 2025

Señor(es): I MUNICIPALIDAD DE CONCON

Rut: 73.568.600- 3

Domicilio: SANTA LAURA N 567, CONCON, CON CON

Por atención profesional:

SERVICIO HONORARIOS MES DE OCTUBRE (APOYO PROFESIONAL GEOGRAFO Y ASESORIA URBANA)	1.696.231
Total Honorarios: \$:	1.696.231
14.5 % Impto. Retenido:	245.953
Total:	1.450.278

Fecha / Hora Emisión: 28/10/2025 16:27



1745474100118A9260C2

Res. Ex. N° 83 de 30/08/2004

Verifique este documento en www.sii.cl

El contribuyente receptor de esta boleta debe retener el porcentaje definido

Fecha / Hora Impresión: 28/10/2025 16:27



INFORME MENSUAL

OCTUBRE 2025

ILUSTRE MUNICIPALIDAD DE CONCÓN

NOMBRE DEL FUNCIONARIO: EDGAR SEBÁSTIAN JIMÉNEZ BERRÍOS


DEPARTAMENTO: SECPLAC

JEFE DIRECTO: LORETO HERRADA LANDA

LABORES REALIZADAS DURANTE EL MES DE OCTUBRE 2025

SEMANA 1: (1 al 3)

- Solicitud encargada de diseño mapa con capa de área de extensión presentación PRC.



- Actualización aplicativos Web Map

Saneamiento Urbano:

<https://experience.arcgis.com/experience/d6296fc22d14454483c23b2b5a55d505>

Yo Cuido Mi Barrio:

<https://experience.arcgis.com/experience/41091a1a57484334b9deb4d5645c0f07>

Patrimonio Natural y Cultural:

<https://experience.arcgis.com/experience/f37c12de33e143eb8b03391462a4d811>

PREMVAL: <https://experience.arcgis.com/experience/57fe8e38686744fab9738bbc7b2cc460>

PRC: <https://experience.arcgis.com/experience/5b7163039c9941339ecb031c6c99ccab>

Proyectos SECPLAC:

<https://experience.arcgis.com/experience/dde681c0b2c6415a9cf0d757a02479c5>


UV: <https://experience.arcgis.com/experience/9e2a3addad12479aa51b6fd73b37d825>

Catastro Infraestructura:


<https://experience.arcgis.com/experience/d6296fc22d14454483c23b2b5a55d505>

SEMANA 2: (6 al 10)

- Solicitud Técnica conversión de Datos



- Reunión Capacitación PACC



- Actualización ficha Survey123 "yo Cuido Mi Barrio, GeoReporte"
<https://ar.cg.is/Tvizm0>

- Creación Formulario Inscripción "Guardianes del Barrio"
- Link de Acceso:** <https://arcg.is/C1beP>

Código QR:

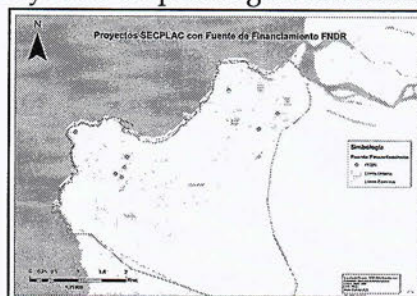


- Detalle de Productos y Áreas para Cotización Aerofotogramétrica - Conversado con SAF (Además de la creación de 5 ´propuestas técnicas)

[illegible]

SEMANA 3: (13 al 17)


- solicitud mapas temáticos proyectos secplac según financiamiento




- Invitación taller proyecto FIC-R 2023 BIP 40059091 "Plataforma para la evaluación del riesgo de desastres socio naturales en el Gran Valparaíso

SEMANA 4: (20 al 24)

- Respuesta características técnicas del Servicio Aerofotogramétrico (SAF).




<ul style="list-style-type: none"> Creación Ficha Survey123 Paraderos https://arcg.is/1q4DXi2
<ul style="list-style-type: none"> Actualización web map Proyectos SECPLAC (capa Proyectos SECPLAC) https://arcg.is/1LuGTO1
<ul style="list-style-type: none"> Creación Ficha Survey123 Infraestructura Comunal https://arcg.is/15eP0m1
<ul style="list-style-type: none"> Terreno Levantamiento Infraestructura Comunal (Paraderos) 

SEMANA 5: (27 al 31)

<ul style="list-style-type: none"> Actualización WebMap Catastro de Infraestructura Comunal: https://arcg.is/10X5K13
<ul style="list-style-type: none"> 2do Terreno Levantamiento Infraestructura Comunal (Paraderos)

- Informe debe contener actividades y funciones según contrato, con apoyo de fotografías
- Envío de correos es tarea habitual, al igual que la implementación de carpetas.
- Muy importante también tener en consideración que los informes son publicados, por lo que incluir correos, no está permitido.







LORETO HERRADA LANDA
SECPLAC